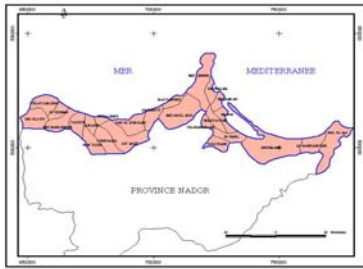


Présentation du Littoral de Nador



■ Limite du littoral de Nador
■ Communes du littoral de Nador
■ Limite de la province Nador

Situation géographique :
 Extrémité Nord-Est du Maroc,
 Limité par Oued Moulouya à l'Est et Oued Nekkor à l'Ouest
Situation Administrative :
 Région de l'Oriental
 Province de Nador
 Composée de :
 3 municipalités;
 21 communes rurales



Conditions d'habitations des ménages

Types d'habitats des ménages :
 • Maisons marocaines : 69,5 %
 • Logements du type rural : 17,1 %
 • Appartements : 5,3 %
 • Habitats somnains : 2,5 %
 • Type villa : 0,9 % des ménages.

-Statut d'occupation des ménages :
 • Propriétaires : 65 %
 • Locataires : 14,7 %
 • autres : 19,9 % des ménages.

Équipements et services de bases

Infrastructures de transport et de communication :

-431 Km de route dont 178 km sont des routes nationales goudronnées
 -Trois ports : port de Nador, de Ras El Ma et de Tizighine
 -5 000 km de réseau téléphonique

Eau potable :

-Assurée en grand partie par l'ONEP
 -Source d'alimentation :
 • Barrage Mecheria Hammadi, eaux de Moulouya ;
 • Puits (plus de 770 puits) ; et
 • 93 Sources existantes.

Assainissement solide et liquide :

-réseau public : 31,7 % des ménages
 -fosses septiques : 27,6 % des ménages.
 -215 km du réseau d'assainissement de mauvais à moyen état
 -Traitement des eaux usées :
 • station d'épuration au niveau de Nador ;
 • bassins artificiels dans la municipalité de Beni Ansar ;

Énergie : source et consommation

-Électrification est en grande partie gérée par l'ONE
 -longueur totale du réseau est de 348 km.

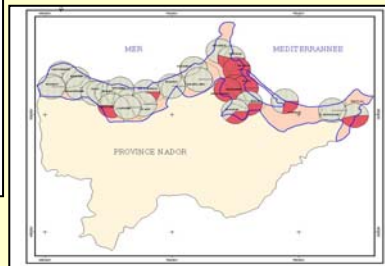
Équipements scolaires

-87 maternités,
 -129 écoles primaires,
 -24 collèges ;
 - 11 lycées ; et
 -Autres équipements d'enseignements supérieurs

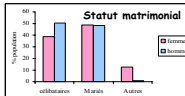
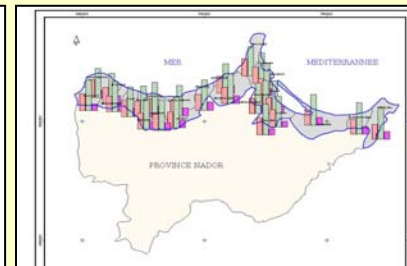
Équipements sanitaires

- Un hôpital dans la ville de Nador ayant une capacité de 422 lits
 - sept cliniques
 - 39 centres de santé,
 - 22 dispensaires,
 - 5 croisants rouges
 - un dépôt de médicaments au niveau de Selouane,
 - 134 pharmacies.

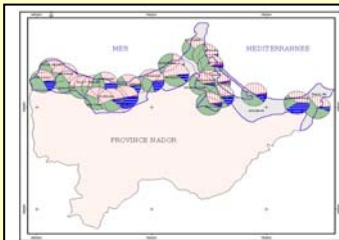
Caractéristiques Démographiques



Population totale : 448 424 habitants
 Nombre de ménage : 89 247
 Part de la population des femmes : 50,8 %

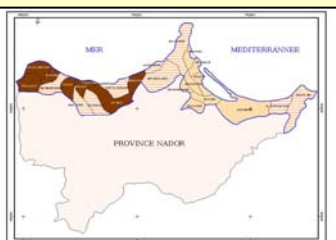


Caractéristiques Sociales



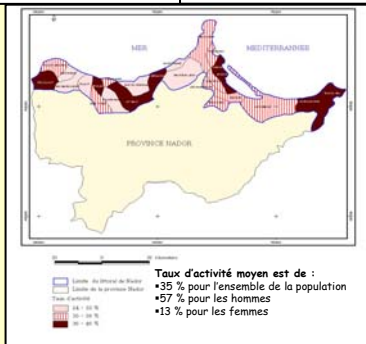
Profession de la population active

> Salariés : 56,4 %
 > Indépendant : 33,9 %
 > Aide familiale : 6,6 %
 > Employeurs : 2,2 %
 > Apprentis : 0,9 %



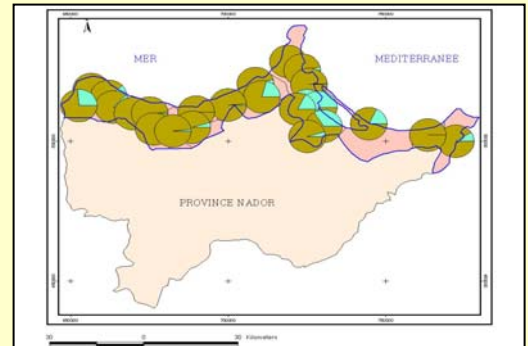
Taux d'analphabétisme :

• Taux moyens : 43,6 %
 > Pour le sexe féminin : 56,5 %
 > Pour le sexe masculin : 30,1 %



Taux d'activité moyen est de :
 • 35 % pour l'ensemble de la population
 • 57 % pour les hommes
 • 13 % pour les femmes

Activités économiques de base



| SAU totale (ha) | Spéculations agricoles (en ha) | | |
|-----------------|--------------------------------|-------------|--------|
| | Céréales | Maroichères | Autres |
| 117 813 | 77 415 | 6 405 | 6 921 |

| Composition du cheptel (nombre de têtes) (R. G. A, 1996) | | |
|---|--------|---------|
| Ovins | Bovins | Caprins |
| 106 160 | 8 605 | 7 540 |

Tourisme :

-Plages touristiques
 • Ras El Ma (7 Km),
 • Kariat Arekmane (7 Km),
 • Boucana au niveau de Beni Ansar (7 Km),
 • El Kallat à Iazzanen (4,5 Km),
 • Tazaghine (3,5 Km); et
 • Trougout (5,5 Km).
 -La lagune de Nador (115 km2)