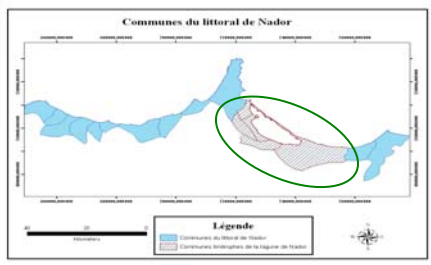


La zone se situe au nord-est du Maroc, dans de la province de Nador. Elle est constituée de deux municipalités : Nador et Beni Ensar et trois communes rurales : Arekmane, Bouareg et Ihaddadenne. Elle s'étend sur une superficie d'environ 46 446 ha. Elle abrite un site Ramsar qui est la lagune de Nador et une partie du SIBE Jbel Gourougou.

Situation géographique et intérêt écologique

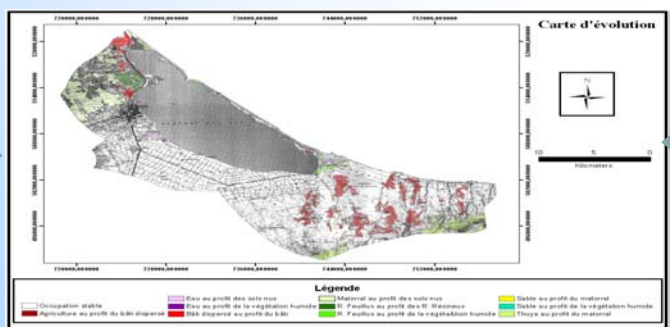
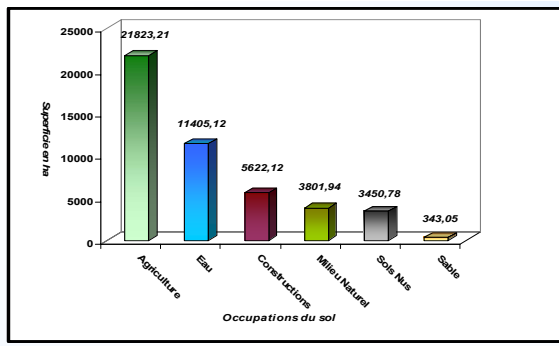
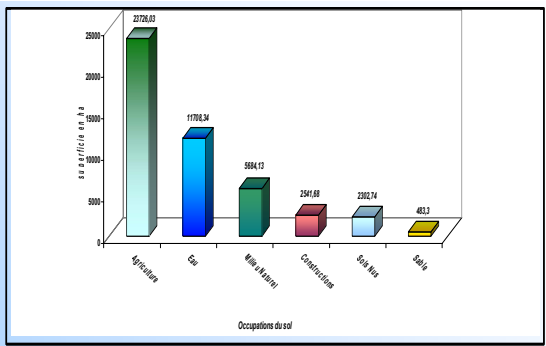
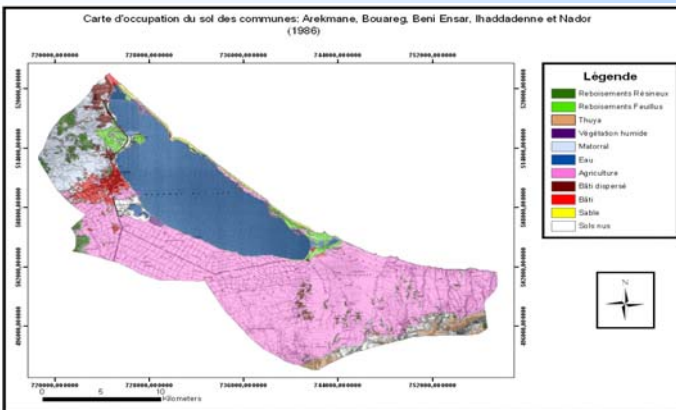
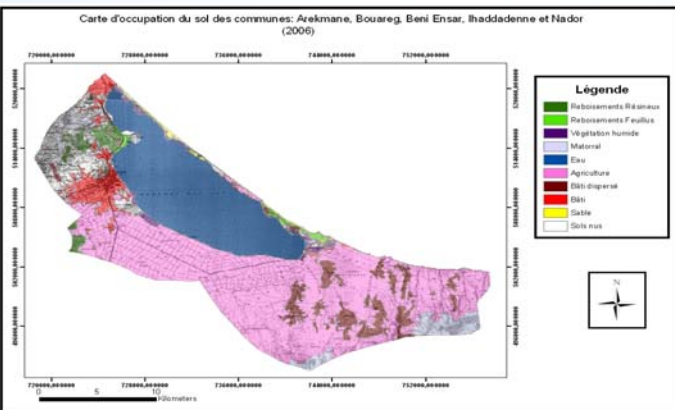
- Région de l'oriental
- Province de Nador
- Bioclimat Semi aride variante tempérée à chaude
- Site Ramsar: Sebkhia Bouareg (plan d'eau et les marais avec 14 000 ha)
- 60 espèces floristiques: *Linum aspergatum, Linum pumilum, Arthropachydes, Resopentomon molliflorus, Sarcocolla Portulaca, Lactuca, arbusculosa, Anemone cretica, Cynodon dactylon*
- 450 espèces faunistiques: 7% de la faune marine recense avec au total: une espèce rare, 16 espèces menacées, 22 espèces communes et 13 espèces protégées par des textes relatifs au littoral/marin

Occupation du sol



Démographie et activités humaines

- 225368 Habitants
- 46984 Ménages
- 62.6% population active
- Agriculture (21 823 ha dont 7283 ha irriguée (RGA 1996))
- Elevage (22281 tête ovine et 3818 tête bovine (RGA 1996))
- Pêche (350 barques, chiffre d'affaire de 16 M de dh)



Régression

- Agriculture (4,1%)
- Thuya (2,2%)
- Reboisements Feuillus (1,4%)
- Matorral (1,4%)
- Plan d'eau (0,6%)
- Sable (0,3%)

Progression

- Constructions (6,6%)
- Sols nus (2,5%)
- Reboisements Résineux (0,3%)
- Végétation humide (0,7%)